

PARIS **U23**
ROUBAIX



→ **Paris (Le Cateau) - Roubaix Espoirs**
Dimanche 7 avril 2024 ←

↙ **ITINERAIRE/HORAIRES**
RUE PAR RUE ↘



VILLE DE
ROUBAIX



EQUIPE PRO - CYCLING ACADEMY - BMX - PISTE - CYCLO

ROUBAIX

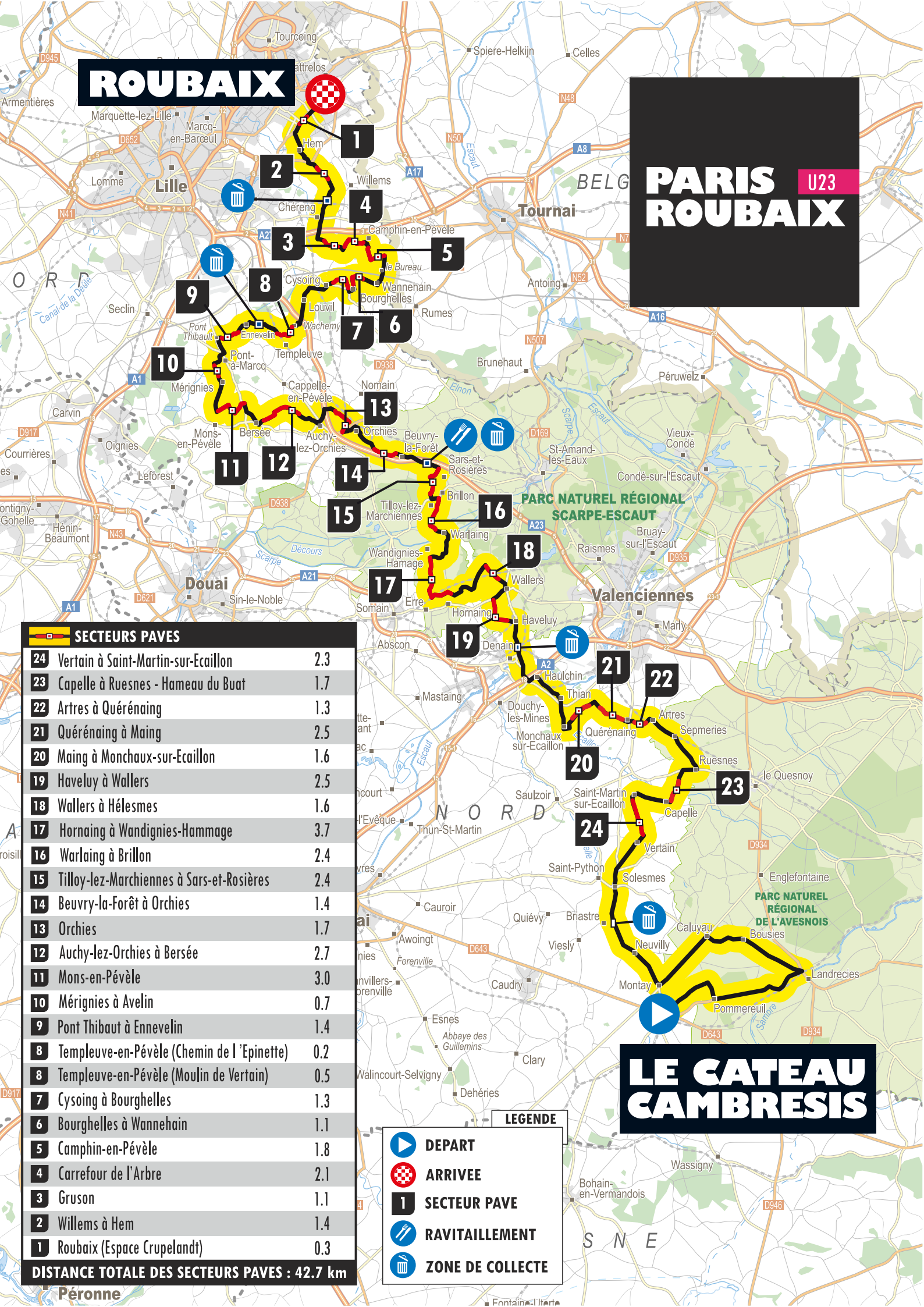
PARIS ROUBAIX U23



SECTEURS PAVES		
24	Vertain à Saint-Martin-sur-Ecaillon	2.3
23	Capelle à Ruesnes - Hameau du Buat	1.7
22	Artres à Quérénaing	1.3
21	Quérénaing à Maing	2.5
20	Maing à Monchaux-sur-Ecaillon	1.6
19	Haveluy à Wallers	2.5
18	Walleres à Hélesmes	1.6
17	Hornaing à Wandignies-Hamage	3.7
16	Warlaing à Brillon	2.4
15	Tilloy-lez-Marchiennes à Sars-et-Rosières	2.4
14	Beuvry-la-Forêt à Orchies	1.4
13	Orchies	1.7
12	Auchy-lez-Orchies à Bersée	2.7
11	Mons-en-Pévèle	3.0
10	Mérignies à Avelin	0.7
9	Pont Thibaut à Ennevelin	1.4
8	Templeuve-en-Pévèle (Chemin de l'Épinette)	0.2
8	Templeuve-en-Pévèle (Moulin de Vertain)	0.5
7	Cysoing à Bourghelles	1.3
6	Bourghelles à Wannehain	1.1
5	Camphin-en-Pévèle	1.8
4	Carrefour de l'Arbre	2.1
3	Gruson	1.1
2	Willems à Hem	1.4
1	Roubaix (Espace Crupelandt)	0.3
DISTANCE TOTALE DES SECTEURS PAVES : 42.7 km		

LEGENDE

- DEPART**
- ARRIVEE**
- SECTEUR PAVE**
- RAVITAILLEMENT**
- ZONE DE COLLECTE**





LE GATEAU CAMBRESIS






		DIR	PARIS (Le Cateau Cambresis) ROUBAIX ESPOIRS 2024	Moyennes horaires		Délai 8 %
PARC	A PARC		ITINERAIRE HORAIRE	40 KM/H	45 KM/H	MM:SS
			LE CATEAU CAMBRESIS (Nord 59)			
			DEPART FICTIF – Face au Musée Matisse – Place du Commandant Edouard Richez 	(30 km/h)	(35 km/h)	
0	6,4		Rue Gambetta – Place du Général de Gaulle	10:50	10:50	
0,2	6,2	AD	Rue Jean Jaurés – Place Sadi Carnot	10:50	10:50	
0,5	5,9	AD	D12 – Rue du Maréchal Mortier	10:51	10:50	
1	5,4	TD	D12 – Avenue Maréchal de Lattre de Tassigny	10:52	10:51	
2	4,4	TD	D12 – Rond Point	10:54	10:53	
2,5	3,9	AD	Avenue des Essarts	10:55	10:54	
4,1	2,3	AG	Carrefour de l'Europe	10:58	10:57	
4,2	2,2	AD	Boulevard Paturle	10:58	10:57	
4,7	1,7	AD	Rue Charles Seydoux	10:59	10:58	
5	1,4	TD	Passage sur la ligne de Départ – Rue Gambetta – Place du Général de Gaulle	11:00	10:58	
5,3	1,1	AD	Rue Jean Jaurés – Place Sadi Carnot	11:00	10:59	
5,5	0,9	AG	D12 – Rue du Marché aux Chevaux	11:01	10:59	
5,7	0,7	AD	Rue de Landrecies	11:01	10:59	
6,2	0,2	AG	Chemin du Corbeau	11:02	11:00	
6,4	0		Panneau KM 0	11:02	11:00	
0	163,6	TD	DEPART REEL – Chemin du Corbeau – Panneau 50 km/h 	11:00	11:00	00:00
0,6	163	TD	Passage au dessus de la D643 – Rue du Corbeau	11:00	11:00	00:03
1,9	161,7	TD	Bois du Villers	11:02	11:02	00:12
2,3	161,3	TD	L'Erculee	11:03	11:03	00:14
3,6	160	AD	D86 – Rue de Forest	11:05	11:04	00:23
			Entrée de POMMEREUIL			
4,8	158,8	AG	D959 – Rue du Donjon	11:07	11:06	00:30
			Rétrécissement chaussée passage sur une fille			
			Rétrécissement chaussée passage sur une fille			
			Ilot Central			
			Sortie de POMMEREUIL			
		TD	D959 – Rue d'Happegarbes			
			Entrée de LANDRECIES			
11,7	151,9	AG	Rond point – D959 – D43 Direction SOLESMES – Route de Fontaine	11:17	11:15	01:14
			Sortie de LANDRECIES			
			Entrée de FONTAINE AU BOIS			
		TD	D43 – Rue de Landrecies			
			Rétrécissement chaussée passage sur une fille			
			Rétrécissement chaussée passage sur une fille			
			Sortie de FONTAINE AU BOIS			
			Entrée de BOUSIES			
		TD	D43 – Rue de Landrecies			
		TD	Au Stop -Rue de Landrecies			
17	146,6	AG	Direction SOLESMES – D43	11:25	11:22	01:48
		TD	Rue René Ruelle			
		TD	Rue Pasteur			
		TD	Rue des Fusillés			
		TD	Au Stop – Rue des Fusillés			
			Sortie de BOUSIES			
		TD	D43 – Rue des Fusillés			
		TD	D43 – Rue de Bousies			
			Entrée de CROIX-CALUYAU			
19,5	144,1	AG	Au STOP – Direction NEUVILLY – D932	11:29	11:26	02:04
		TD	VC Brunehaut			
			Sortie CROIX-CALUYAU			
			Entrée FOREST EN CAMBRESIS			
		TD	Rue de la Chaussée Brunehaut			
			Ilot Central			
		TD	Rue du Cateau			
			Ilot Central			
			Sortie de FORESTEN CAMBRESIS			
			Descente Dangereuse 6 %			
			Entrée de MONTAY			
24,4	139,2	AD	D955 – Direction NEUVILLY – Rue de SOLESMES Drapeau Jaune	11:36	11:32	02:36
			Lieu dit La Sucrierie			
			Sortie de MONTAY			

25,6	138		Entrée de NEUVILLY Ilot Central dans la traversés de Neuville		11:38	11:34	02:43
25,6	138	TD	D955 – Route Nationale Sortie de NEUVILLY		11:38	11:34	02:43
29,4	134,2	TD	D955 – Rue de Belle Vue Ilot Central		11:44	11:39	03:08
30,2	133,4	TD	Carrefour D955 / D16 – Ilot Central – ZONE DE COLLECTE		11:45	11:40	03:13
30,7	132,9	TD	Entrée de SOLESMES D955 – Rue de L'Abbaye		11:46	11:40	03:16
32,8	130,8	AG	D942 – Place Jean Jaurés		11:49	11:43	03:29
33	130,6	AD	D942 – Rue Georges Clemenceau		11:49	11:44	03:31
33,1	130,5	TD	D942 – Rue du Général de Gaulle		11:49	11:44	03:31
33,9	129,7	AD	D942 – Direction VERTAIN Sortie de SOLESMES		11:50	11:45	03:36
34	129,6	AG	D109 – Direction VERTAIN Sortie de SOLESMES Entrée de VERTAIN		11:51	11:45	03:37
35	128,6	TD	D109 – Rue Philippe de Rubempré		11:52	11:46	03:44
36,6	127	TD	PI Irénée Carlier		11:54	11:48	03:54
36,7	126,9	AD	D109 – Rue du Calvaire		11:55	11:48	03:54
37,1	126,5	AG	Début du secteur pavé de Vertain à Saint-Martin-sur-Ecaillon	Zone 24 (pro zone 25)	11:55	11:49	03:57
			Sortie de VERTAIN Entrée de SAINT-MARTIN-SUR-ECAILLON Fin du secteur pavé 2300 m				
40,1	123,5	AD	Calvaire de Saint-Martin – Rue Villars		12:00	11:53	04:16
41	122,6	AD	Rue Anatole France		12:01	11:54	04:22
41,1	122,5	AD	Rue Pasteur Sortie de SAINT-MARTIN-SUR-ECAILLON Entrée de CAPELLE		12:01	11:54	04:23
41,8	121,8	TD	D85 – Rue d'en Bas		12:02	11:55	04:27
43	120,6	AG	D85 – Rue d'en Haut		12:04	11:57	04:35
43,7	119,9	AG	Début du secteur pavé de Capelle à Ruesnes	Zone 23 (pro zone 24)	12:05	11:58	04:39
			Hameau du Buat (CAPELLE) Fin du secteur pavé 1700m Entrée de RUESNES				
46,1	117,5	AD	D114 – Rue de Bermerain		12:09	12:01	04:55
47,1	116,5	AG	D100 – Rue de Sepmeries		12:10	12:02	05:01
48,7	114,9	TD	Sortie de RUESNES – D100 Entrée de SEPMERIES		12:13	12:04	05:11
49,7	113,9	TD	D100 – Rue de Ruesnes		12:14	12:06	05:18
49,9	113,7	AD	Grand Rue		12:14	12:06	05:19
50	113,6	AG	Chemin Latéral		12:15	12:06	05:20
50,5	113,1	AG/AD	D100 – Rue de Valenciennes		12:15	12:07	05:23
51	112,6	TD	Sortie SEPMERIES Entrée de ARTRES		12:16	12:08	05:26
51	112,6	TD	D100 – Rue de la Gare		12:16	12:08	05:26
52,2	111,4	TD	D59 – Rue du Marronnier		12:18	12:09	05:34
52,3	111,3	AG	D59 – Rue du Tapage		12:18	12:09	05:34
52,7	110,9	TD	Début du secteur pavé de Artres à Quérénaing	Zone 22 (pro zone 23)	12:19	12:10	05:37
53	110,6	TD	D59 – Rue du Tapage Sortie de ARTRES		12:19	12:10	05:39
53,5	110,1	TD	Entrée de QUERENAING – D59 Rue d'Artres Fin du secteur pavé 1300m		12:20	12:11	05:42
54,1	109,5	TD	Rue de Maing		12:21	12:12	05:46
54,5	109,1	TD	Début du secteur pavé de Quérénaing à Maing	Zone 21 (pro zone 22)	12:21	12:12	05:48
			Sortie de QUERENAING Entrée de MAING Fin du secteur pavé 2500m				
57	106,6	AG	D88 – Rue du 19 mars 1962		12:25	12:16	06:04
57,6	106	TD	Début du secteur pavé de Maing à Monchaux-sur-Écaillon	Zone 20 (pro zone 21)	12:26	12:16	06:08
58,7	104,9		Entrée de MONCHAUX-SUR-ECAILLON Fin du secteur pavé 1600m		12:28	12:18	06:15
59,2	104,4	TD	D88 – Rue de Valenciennes		12:28	12:18	06:18
59,9	103,7	AD	D88 – Rue du Pont		12:29	12:19	06:23
60,4	103,2	AD	Au rond point – D40A Rue de Thiant		12:30	12:20	06:26
60,6	103	TD	Rue Lucien Gustin		12:30	12:20	06:27

			Entrée de Thiant						
61,8	101,8	TD	Au rond point – D40A – Rue Lucien Gustin				12:32	12:22	06:35
62,3	101,3	TD	D40A – Rue Henri Barbusse				12:33	12:23	06:38
63,1	100,5	TD	Passage sous le pont – Rue Henri Barbusse - PASSAGE SUR UNE FILE				12:34	12:24	06:43
			Dos d'Âne						
			Entrée de HAULCHIN						
63,3	100,3	TD	Rue Alexandre Dumas				12:34	12:24	06:45
			Rétrécissement chaussée passage sur une file						
64,7	98,9	AG	D630 – Avenue de l'Europe				12:37	12:26	06:54
65,2	98,4	AD	D630/D40 – Direction Denain				12:37	12:26	06:57
65,5	98,1	AD	D40 – Direction Denain				12:38	12:27	06:59
65,7	97,9	TD	Passage au-dessus de l'A2				12:38	12:27	07:00
			Entrée de DENAIN						
			Ilot Central						
66,3	97,3	TD	Rond point – D40 – Direction SAINT-AMAND				12:39	12:28	07:04
66,4	97,2		Passage au-dessus de l'Escaut				12:39	12:28	07:04
66,8	96,8	TD	Au feu – Direction A23				12:40	12:29	07:07
67,3	96,3	TD	Au feu – Direction A23 – Ilot central – Rue Paul Bert				12:40	12:29	07:10
67,6	96	TD	Au feu – Direction Haveluy – D40				12:41	12:30	07:12
68	95,6	TD	Passage à Niveau (Tramway) – Ilot central				12:42	12:30	07:15
68,2	95,4	TD	Rond point – D40 – Direction SAINT-AMAND – Route d'Haveluy				12:42	12:30	07:16
68,4	95,2		ZONE DE COLLECTE				12:42	12:31	07:17
68,8	94,8	TD	Rond point – D40 – Direction SAINT-AMAND – Route d'Haveluy				12:43	12:31	07:20
			Entrée de HAVELUY						
69	94,6	TD	D40 – Rue Jean Jaurés				12:43	12:32	07:21
69,5	94,1	TD	Au STOP – Rue Jean Jaurés				12:44	12:32	07:24
70	93,6	AG	D440 – Rue Victor Hugo				12:45	12:33	07:28
70,2	93,4	AD	Chemin d'Helesmes				12:45	12:33	07:29
70,4	93,2	TD	Entrée du secteur pavé de Haveluy à Wallers	Zone 19 (Pro zone 20)			12:45	12:33	07:30
			Entrée de Wallers-Arenberg						
71,4	92,2	AD	Dans le pavé – Sentier d'Escaudain				12:47	12:35	07:36
72,9	90,7	AD	Fin du secteur pavé 2500 m – D13				12:49	12:37	07:46
		TD	Rue Mattéoti						
73,8	89,8	AD	Au Rond point – D13 – Rue Marcel Danna				12:50	12:38	07:52
74	89,6	AG	Au Feu – D40 – Direction A23 – Rue Marcel Sembat				12:51	12:38	07:53
74,2	89,4	TD	Rue Jean Jaurés				12:51	12:38	07:54
74,5	89,1	AG	Rue Victor Hugo				12:51	12:39	07:56
75	88,6	TD	Entrée du secteur pavé de Wallers à Hélesmes	Zone 18			12:52	12:40	08:00
75,5	88,1	TD	Passage à Niveau N°137				12:53	12:40	08:03
			Fin du secteur pavé 1600 m						
76,6	87	AG	D955 – Route de HASNON				12:54	12:42	08:10
77,7	85,9	TD	Passage à Niveau N°135				12:56	12:43	08:17
			Entrée de HELESMES				11:00	11:00	00:00
78	85,6	TD	D955 – Rue Roger Salengro				12:57	12:44	08:19
78,6	85	AD	Rue Justin Guiot				12:57	12:44	08:23
78,9	84,7	AD	Rue Justin Guiot				12:58	12:45	08:24
79	84,6	AG	Rue du Bois				12:58	12:45	08:25
			Entrée de HORNAING						
80,2	83,4	AG	Rue Paul Lafargue				13:00	12:46	08:33
80,3	83,3	AD	Rue Wilson				13:00	12:47	08:33
80,6	83	AG	D81 – Rue Jean Duez				13:00	12:47	08:35
80,9	82,7	AG	D343A – Rue Georges Dhenaut				13:01	12:47	08:37
81,3	82,3	TD	Au STOP – Rue Georges Dhenaut				13:01	12:48	08:40
81,6	82	TD	Début du secteur pavé de Hornaing à Wandignies	Zone 17			13:02	12:48	08:42
82	81,6		Passage à Niveau N°128				13:03	12:49	08:44
			Entrée de ERRE						
82,4	81,2	AD	Dans le pavé				13:03	12:49	08:47
			Fin du secteur pavé 3700 m						
			Entrée de WANDIGNIES-HAMAGE D130						
85,3	78,3	AD	Rue de la Navie				13:07	12:53	09:05
86,2	77,4	TD	Au stop direction MARCHIENNES D81 Rue de la Navie				13:09	12:54	09:11
86,5	77,1	AD	Au stop direction WARLAING D81 – Rue Jean Jaurés				13:09	12:55	09:13
			Sortie WANDIGNIES-HAMAGE D81						
86,7	76,9	AG	Chemin de Warlaing – Direction WARLAING				13:10	12:55	09:14
		TD	Entrée de WARLAING D81						
88,1	75,5	TD	Passage sur la scarpe	Petit pont !! Voiture sur 1 file			13:12	12:57	09:23

88,3	75,3	AG	Direction MARCHIENNES – D81 – Rue Grande	13:12	12:57	09:25	
		TD	Au STOP – D81 – Rue Grande				
89,1	74,5	TD	Au rond point prendre tout droit dans le pavé	13:13	12:58	09:30	
89,1	74,5		Début du secteur pavé de Warlaing à Brillon	Zone 16	13:13	12:58	09:30
89,5	74,1	AD	Dans le pavé direction TILLOY D81 – Rue Firmaine	13:14	12:59	09:32	
89,8	73,8	TD	Sortie WARLAING D81	13:14	12:59	09:34	
90,5	73,1	TD	Dans le pavé D81	13:15	13:00	09:39	
			Entrée de BRILLON D81				
91,5	72,1	TD	Fin du secteur pavé 2400 m	13:17	13:02	09:45	
		TD	Rue de Warlaing				
91,8	71,8	AG	D35 – Rue Poincaré	13:17	13:02	09:47	
92	71,6	TD	Entrée TILLOY-LEZ-MARCHIENNES	13:18	13:02	09:48	
92,3	71,3	AD	D158B – Rue Emile Bot	13:18	13:03	09:50	
92,6	71	TD	Début du secteur pavé de Tilloy à Sars-et-Rosières	Zone 15	13:18	13:03	09:52
94,1	69,5	AD	Dans le pavé D158B	13:21	13:05	10:02	
94,5	69,1	TD	Dans le pavé – Rue du Marais à Chênes	13:21	13:06	10:04	
95	68,6	TD	Fin du secteur pavé 2400 m	13:22	13:06	10:08	
95	68,6	TD	Rue du Haut Marais	13:22	13:06	10:08	
95	68,6	AG	D953 – Direction ORCHIES Ilot central	13:22	13:06	10:08	
95,6	68		ZONE DE COLLECTE		13:23	13:07	10:11
96,1	67,5	TD	DEBUT ZONE DE RAVITO		13:24	13:08	10:15
97	66,6	TD	FIN ZONE DE RAVITO		13:25	13:09	10:20
97	66,6		ZONE DE COLLECTE		13:25	13:09	10:20
		TD	Entrée de BEUVRY LA FORET D953				
		TD	Rue Albert Ricquier - ILOTS CENTRAUX DANS LA TRAVERSEE				
98,3	65,3	AG	Direction BOUVIGNIES D126	13:27	13:11	10:29	
98,5	65,1	AD	Après le cimetière – Rue Charles Flon	13:27	13:11	10:30	
99	64,6	TD	Début du secteur pavé de Beuvry-la-Forêt à Orchies	Zone 14	13:28	13:12	10:33
100,4	63,2	TD	Fin du secteur pavé 1400 m	13:30	13:13	10:42	
100,5	63,1	AG	Direction ORCHIES D953 – Rue Charles Flon	13:30	13:14	10:43	
100,8	62,8	TD	Direction ORCHIES centre D953 – Rue Claude Jean	13:31	13:14	10:45	
101,3	62,3	AD	Direction centre ville - Rue de la Poterne	13:31	13:15	10:48	
101,4	62,2	AG	Direction centre ville - Rue de la Poterne	13:32	13:15	10:48	
101,8	61,8	TD	Rue Warocquier Rempart	13:32	13:15	10:51	
102	61,6	TD	Passage en face de l'église	13:33	13:16	10:52	
102	61,6	TD	Direction A23 – Rue Léon Rudent	13:33	13:16	10:52	
102,3	61,3	AG	D938 – Au rond point direction A23	13:33	13:16	10:54	
102,8	60,8	TD	D938 – Au rond point direction A23	13:34	13:17	10:57	
103,2	60,4	AD	Au rond point direction ZI de la carrière dorée	13:34	13:17	11:00	
103,2	60,4	AG	Les Novales	13:34	13:17	11:00	
103,8	59,8	AD	Début du secteur pavé d'Orchies	Zone 13	13:35	13:18	11:04
104,9	58,7	AG	Dans le pavé	13:37	13:19	11:11	
105,5	58,1	TD	Fin du secteur pavé 1700 m	13:38	13:20	11:15	
106,2	57,4	AG	Rue du Poncheau	13:39	13:21	11:19	
106,9	56,7	TD	Passage sur le pont de la A23	13:40	13:22	11:24	
107	56,6	AG	Rue Jacob Martinache	13:40	13:22	11:24	
		TD	Entrée de AUCHY LES ORCHIES				
107,9	55,7	TD	Au stop traversée de la D549	13:41	13:23	11:30	
		TD	Rue Jacob Martinache				
108,2	55,4	AD	Rue du Pont	13:42	13:24	11:32	
108,3	55,3	AG	Rue Victor Fichelle	13:42	13:24	11:33	
109,4	54,2	TD	Chemin du Metz	13:44	13:25	11:40	
109,9	53,7	AG	Début du secteur pavé de Auchy-lez-Orchies à Bersée	Zone 12	13:44	13:26	11:43
		TD	Entrée de CAPPELLE EN PEVELE				
111	52,6	TD	Dans le pavé	13:46	13:28	11:50	
112,6	51		Fin du secteur pavé 2700 m	13:48	13:30	12:00	
		TD	BERSEE – Rue du Nouveau Monde				
113,3	50,3	AD	D954 – Rue Saint-Nicolas	13:49	13:31	12:05	
113,6	50	AD	D127 – Rue de l'Église	13:50	13:31	12:07	
113,8	49,8	AG	Rue de la Motte	13:50	13:31	12:08	
114,8	48,8	AD	D917	13:52	13:33	12:14	
115,3	48,3	AG	Début du secteur pavés de Mons-en-Pévèle	Zone 11	13:52	13:33	12:17
116,3	47,3	AD	Dans la pavé	13:54	13:35	12:24	
117,2	46,4	AG	Dans la pavé – Pavé du Blocus	13:55	13:36	12:30	
118,3	45,3		Fin du secteur pavés 3000 m	13:57	13:37	12:37	
118,3	45,3	AD	D120 – Rue de Martinval	13:57	13:37	12:37	

			Entrée MERIGNIES - D 120					
120,3	43,3	TD	Rue de la Rosière					
		AG	Rue du Rossignol			14:00	13:40	12:49
120,6	43	AG	Au Stop – Rue d'Attiches			14:00	13:40	12:51
120,7	42,9	AD	Rue de la Rosée			14:01	13:40	12:52
121,3	42,3		Début du secteur pavés de Mérignies à Avelin	Zone 10		14:01	13:41	12:56
122	41,6		Fin du secteur pavés 700 m			14:03	13:42	13:00
122	41,6	AD	D54C – Hammeau du Préz			14:03	13:42	13:00
			Entrée de PONT A MARCQ					
		TD	D54C – Rue des Anciens Combattants					
123,2	40,4	AG	D2549 – Rue Nationale	-		14:04	13:44	13:08
123,3	40,3	AD	D917 – Rue Nationale			14:04	13:44	13:09
			Sortie PONT A MARCQ D917					
124	39,6	TD	Au rond point direction ENNEVELIN D917			14:06	13:45	13:13
		TD	Entrée de PONT THIBAUT					
124,4	39,2	AD	Rue du Pont Thibaut			14:06	13:45	13:16
124,6	39	TD	Debut du secteur pave du Pont-Thibaut à Ennevelin	Zone 9		14:06	13:46	13:17
126	37,6		Fin du de secteur 1400 m			14:09	13:48	13:26
			Entrée de ENNEVELIN					
126	37,6	AG	Rue de la Reine			14:09	13:48	13:26
126,4	37,2	AD	D128 – Rue Jean Jaurès			14:09	13:48	13:28
126,6	37	AG	Rue Jules Ferry			14:09	13:48	13:30
127,3	36,3	AD	Rue d'Hélin – Planche du Berger			14:10	13:49	13:34
128,1	35,5	TD	Rue d'Hélin			14:12	13:50	13:39
128,3	35,3	AD	Au cédez le passage – D145 – Route de Templeuve			14:12	13:51	13:41
128,7	34,9		ZONE DE COLLECTE			14:13	13:51	13:43
			Entrée de TEMPLEUVE-EN-PEVELE					
129,5	34,1	AG	Au rond point PASSAGE A GAUCHE D345 – Rue Lesrués			14:14	13:52	13:48
129,9	33,7	AG	Passage sous le pont SNCF – Rue de l'Epinette PASSAGE SUR UNE FILE			14:14	13:53	13:51
130	33,6	TD	Début du secteur pavé de Templeuve-en-Pévèle (Chemin de l'Epinette)	Zone 8		14:15	13:53	13:52
130,2	33,4	TD	Fin du secteur pavé 200 m			14:15	13:53	13:53
130,3	33,3	AG	Rue de Péronne – Direction Moulin de Vertain D19			14:15	13:53	13:53
130,4	33,2	AD	Direction le moulin de vertain – Chemin de Vertain			14:15	13:53	13:54
130,5	33,1	TD	Début du secteur pavé de Templeuve-en-Pévèle (Moulin de Vertain)	Zone 8		14:15	13:54	13:55
131	32,6	AD	Fin du secteur pavé 500 m – Rue de Wachemy			14:16	13:54	13:58
131,9	31,7	AG	Dans la pavé			14:17	13:55	14:04
132,1	31,5	AG	D94 – Direction LOUVIL			14:18	13:56	14:05
132,5	31,1	TD	Passage au dessus de l'A23			14:18	13:56	14:08
			Entrée de LOUVIL – D94					
		TD	Rue de la Frete – Rétrécissement dans toute le rue					
		TD	Rue Jules Guesde					
		TD	D94 – Rue Louis Marga					
134,3	29,3	AD	D94A – Rue Louis Marga – Rétrécissements			14:21	13:59	14:19
			Sortie de LOUVIL					
		TD	D94A – Rue du Peuville – Rétrécissements					
			Entrée de CYSOING					
135,5	28,1		Passage à Niveau			14:23	14:00	14:27
		TD	Rue Waldeck Rousseau					
135,9	27,7	TD	Direction CYSOING centre – D90 – Rue Jeanne d'Arc			14:23	14:01	14:29
136,3	27,3	AD	Au feu – D955 – direction BOURGHELLES – Rue Roger Salengro			14:24	14:01	14:32
136,7	26,9	AG/AD	Rue de tournai			14:25	14:02	14:34
136,9	26,7	TD	Début du secteur pavé de Cysoing à Bourghelles	Zone 7		14:25	14:02	14:36
137,8	25,8	AD	Dans la pavé			14:26	14:03	14:41
138,2	25,4		Fin du secteur pavé 1300 m			14:27	14:04	14:44
			Entrée de BOURGHELLES					
138,4	25,2	TD	Rue Louis Barthou (dans le sens interdit)			14:27	14:04	14:45
138,7	24,9	AG	D93 – Rue Clemenceau			14:28	14:04	14:47
139	24,6	AG	Rue Aristide Briand			14:28	14:05	14:49
139,4	24,2	TD	Début du secteur pavé de Bourghelles à Wannehain	Zone 6		14:29	14:05	14:52
139,8	23,8	AD	Dans la pavé			14:29	14:06	14:54
140,5	23,1	AG	Fin du secteur pavé 1100 m			14:30	14:07	14:59
		TD	Sortie de Bourghelles					
		TD	D93 – Route de Wannehain					
			Entrée de WANNEHAIN					
			Rétrécissements					
		TD	Rue de France					

141,8	21,8	TD	Rue de la Grande Ferme					
		AD	D93 – Rue de Camphin				14:32	14:09 15:07
142,4	21,2	TD	Passage sur le pont de la ligne TGV				14:33	14:09 15:11
142,8	20,8	TD	LE BUREAU D93				14:34	14:10 15:13
			Sortie WANNEHAIN					
			Entrée de CAMPHIIN EN PEVELE – D93					
143,8	19,8	AG	Début du secteur pavé de Camphin-en-Pévèle	Zone 5			14:35	14:11 15:20
144,8	18,8	AD	Dans le pavé				14:37	14:13 15:26
145,6	18		Fin du secteur pavé 1800 m				14:38	14:14 15:31
145,6	18	TD	Rue du Quennelet				14:38	14:14 15:31
146	17,6	AG	Rue Louis Carrette				14:39	14:14 15:34
146,3	17,3	AG	Rue de Cysoing				14:39	14:15 15:36
146,6	17	AD	Début du secteur pavé du Carrefour de l'Arbre	Zone 4			14:39	14:15 15:38
147,7	15,9	AG	Dans la pavé				14:41	14:16 15:45
148,7	14,9		Fin du secteur pavé 2100 m				14:43	14:18 15:51
148,7	14,9	AD	D90 – Rue Saint-Amand				14:43	14:18 15:51
148,8	14,8	AG	Début du secteur pavé de Gruson	Zone 3			14:43	14:18 15:52
			Entrée de GRUSON					
149,9	13,7	AD	Fin du secteur pavé 1100 m				14:44	14:19 15:59
149,9	13,7	AD	Rue Calmette				14:44	14:19 15:59
150,3	13,3	TD	Rue Calmette				14:45	14:20 16:01
150,7	12,9	AD	Rue Pasteur				14:46	14:20 16:04
			Sortie de GRUSON					
151,4	12,2	TD	Pont sur autoroute A27				14:47	14:21 16:08
			Entrée de CHERENG					
151,7	11,9	AD	Rue Jean Ochin dans le sens interdit				14:47	14:22 16:10
152,4	11,2	TD	Traversée de la M941 – rue Clotaire Duquennoy				14:48	14:23 16:15
152,5	11,1		Place du Général de Gaulle				14:48	14:23 16:16
152,6	11	AD	Rue du Général Leclerc				14:48	14:23 16:16
153,3	10,3	AD	Rue de WILLEMS				14:49	14:24 16:21
153,6	10	TD	Passage à Niveau N°13				14:50	14:24 16:23
			Entrée de WILLEMS					
		TD	Base de Loisirs – Rue de Chérenge					
154,7	8,9	AG	Rue de France				14:52	14:26 16:30
155,6	8	TD	Début du secteur pavé de Willems à Hem	Zone 2			14:53	14:27 16:35
157	6,6		Fin du secteur pavé 1400 m				14:55	14:29 16:44
157,2	6,4		ZONE DE COLLECTE				14:55	14:29 16:46
157,2	6,4	AG	D64 – Rue du Calvaire Déviés				14:55	14:29 16:46
			Entrée de HEM					
157,8	5,8	AD	Au cédez le passage – Rue Henri Delecroix				14:56	14:30 16:49
158	5,6	AD	Au rond point prendre la 2eme sortie – Rue Antoine Pinay				14:57	14:30 16:51
158,1	5,5	TD	Rue Antoine Pinay				14:57	14:30 16:51
158,3	5,3	AG	Au rond point Avenue d'Aljustrel				14:57	14:31 16:53
158,5	5,1	TD	Au Stop – Avenue d'Aljustrel				14:57	14:31 16:54
158,8	4,8	TD	Secteur pavé de 100M – Stèle Hennie Kuiper				14:58	14:31 16:56
159	4,6	TD	Au feu - D264 – Boulevard Clemenceau				14:58	14:32 16:57
159,8	3,8	TD	Au feu - D264 – Boulevard Clemenceau				14:59	14:33 17:02
160	3,6	TD	Au feu - D264 – Boulevard Clemenceau				15:00	14:33 17:04
160,3	3,3	AD	Au rond point – M6D - Avenue Charles de Gaulle				15:00	14:33 17:05
160,8	2,8	TD	Au feu – M6D – Avenue Charles de Gaulle				15:01	14:34 17:09
161	2,6	TD	Rond point – M760 – Avenue Alfred Motte				15:01	14:34 17:10
			Entrée de ROUBAIX					
162,2	1,4	TD	Au feu radar – Avenue Roger Salengro				15:03	14:36 17:18
162,3	1,3		Début du secteur pavé de Roubaix (Espace Charles Crupelandt)	Zone 1			15:03	14:36 17:18
162,6	1	AD	Fin du secteur pavé 300 m	Total 42,7 km			15:03	14:36 17:20
162,6	1	TD	Entrée dans le parc des sports Avenue Fleming				15:03	14:36 17:20
162,8	0,8	AD	Entrée sur le vélodrome				15:04	14:37 17:21
163,6	0		ARRIVEE (la distance + 1 tour)				15:05	14:38 17:27

Arrivée max avec délai avec 8 % 14:55 14:55:35