


PARIS U19
ROUBAIX



→ **Paris (Lecelles) - Roubaix Juniors**
Dimanche 7 avril 2024 ←

↙ **ITINERAIRE/HORAIRES**
RUE PAR RUE ↘



VILLE DE
ROUBAIX

VELO CLUB
ROUBAIX
LILLE METROPOLE
EQUIPE PRO - CYCLING ACADEMY - BMX - PISTE - CYCLO

ROUBAIX

PARIS ROUBAIX U19

Tournai BELGIQUE

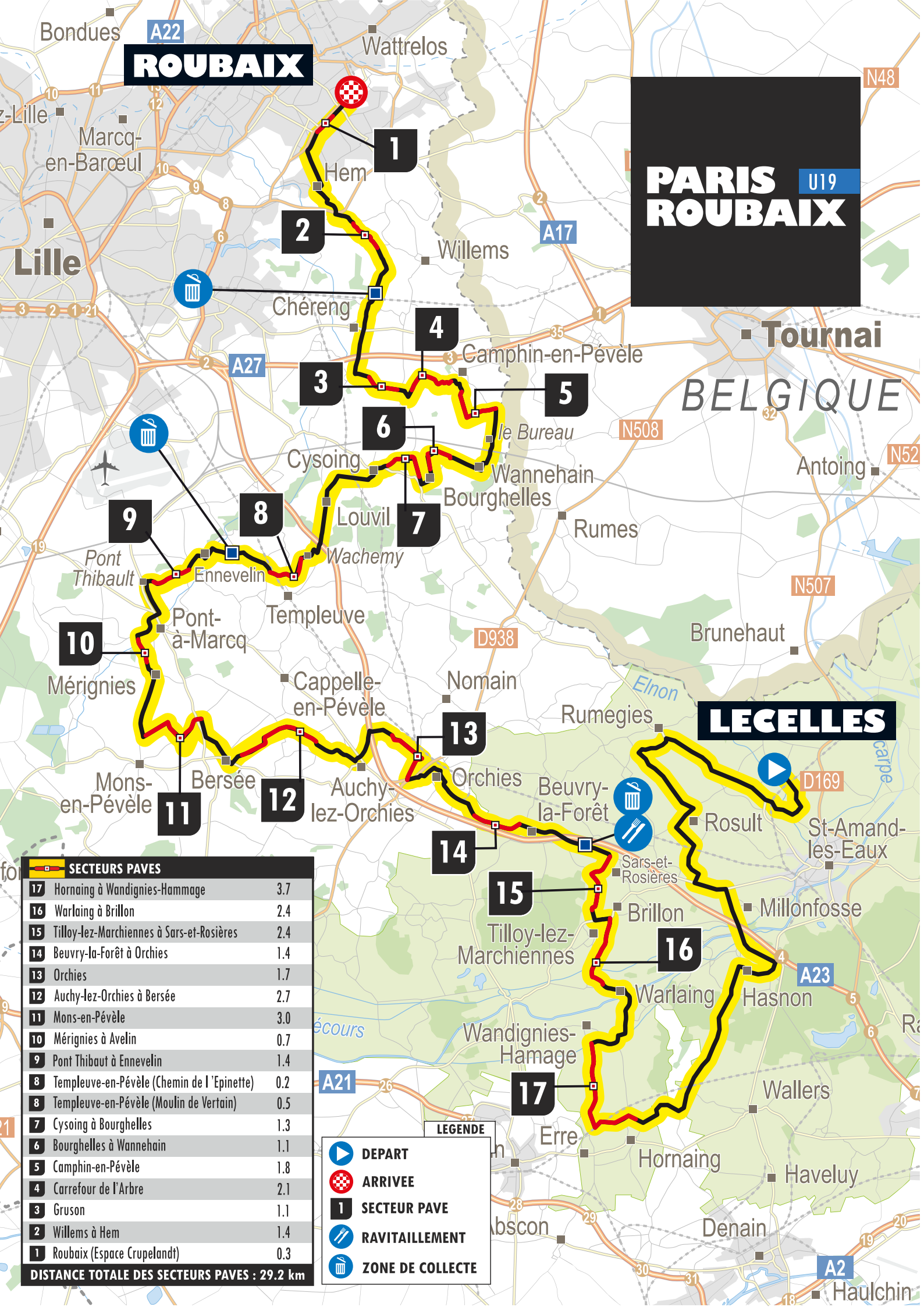
LECELLES



SECTEURS PAVES		
17	Hornaing à Wandignies-Hamage	3.7
16	Warlaing à Brillon	2.4
15	Tilloy-lez-Marchiennes à Sars-et-Rosières	2.4
14	Beuvry-la-Forêt à Orchies	1.4
13	Orchies	1.7
12	Auchy-lez-Orchies à Bersée	2.7
11	Mons-en-Pévèle	3.0
10	Mérignies à Avelin	0.7
9	Pont Thibaut à Ennevelin	1.4
8	Templeuve-en-Pévèle (Chemin de l'Épinette)	0.2
8	Templeuve-en-Pévèle (Moulin de Vertain)	0.5
7	Cysoing à Bourghelles	1.3
6	Bourghelles à Wannehain	1.1
5	Camphin-en-Pévèle	1.8
4	Carrefour de l'Arbre	2.1
3	Gruson	1.1
2	Willems à Hem	1.4
1	Roubaix (Espace Crupelandt)	0.3

DISTANCE TOTALE DES SECTEURS PAVES : 29.2 km

LEGENDE

- DEPART**
- ARRIVEE**
- SECTEUR PAVE**
- RAVITAILLEMENT**
- ZONE DE COLLECTE**



		DIR	PARIS (Lecelles) ROUBAIX JUNIORS 2024 ITINERAIRE HORAIRE	Moyennes horaires		Délai 8 % MM:SS
PARC	A PARC			38 KM/H	42 KM/H	
			LECELLES (Nord 59) PORTE DU HAINAUT			
			DEPART FICTIF – Face à l'Église			
0	1		D955 – Route de Roubaix	11:00	11:00	
0,04	0,96	AD	D66 – Rue Neuve	11:00	11:00	
0,9	0,1	AD	D12 – Rue du Maréchal Mortier	11:01	11:01	
1	0	TD	D66 – Rue des Fèves – Panneau KM 0	11:02	11:01	
0	111	TD	DEPART REEL ARRETE – Rue des Fèves – Face à la Mairie	11:00	11:00	00:00
2,3	108,7	TD	D266 – Rue des Fèves	11:03	11:03	00:15
3,1	107,9	AD	D266A – Rue du Pont des Turcs	11:04	11:04	00:21
3,7	107,3	AD	D266A – Rue de la Gare	11:05	11:05	00:25
4,2	106,8	AD	D955 – Route de Roubaix	11:06	11:06	00:28
4,8	106,2	TD	Passage sur la Ligne du Départ Fictif	11:07	11:06	00:32
7,3	103,7		Entrée de RUMEGIES	11:11	11:10	00:50
7,3	103,7	TD	D955 – Rue du Grand Chemin	11:11	11:10	00:50
8,3	102,7	AG	D327 – Rue Morimetz	11:13	11:11	00:56
9,6	101,4	AG	D427 – Rue de Frechy	11:15	11:13	01:05
11,5	99,5		Entrée de ROSULT	11:18	11:16	01:18
11,5	99,5	TD	D427 – Rue de Plaquemart	11:18	11:16	01:18
12,2	98,8	AD	D66 – Rue du Général Koenig	11:19	11:17	01:23
13,1	97,9	AD	D427 – Rue du Capitaine Deken	11:20	11:18	01:29
14,7	96,3	AG	Rue du Riez	11:23	11:21	01:40
15,2	95,8	AD	Rue du Faubourg	11:24	11:21	01:44
15,6	95,4	AG	D953 – Rue du Nouveau Jeu	11:24	11:22	01:46
16,6	94,4	AD	D953 – Route de Hasnon	11:26	11:23	01:53
17,6	93,4		Entrée de HASNON	11:27	11:25	02:00
17,6	93,4	TD	D953 – Route de le Cateau à Lille	11:27	11:25	02:00
18,1	92,9		Passage de la Scarpe	11:28	11:25	02:04
18,2	92,8	TD	D953 – Route Nationale	11:28	11:26	02:04
19,7	91,3	AD	D40A – Rue Olivier Deguise	11:31	11:28	02:15
20,2	90,8	TD	D40A – Rue Jules Guedes	11:31	11:28	02:18
21,3	89,7	AG	D955 – Rue Marcel Sembat	11:33	11:30	02:26
24,6	86,4	TD	D955 – Route de HASNON – Entrée sur l'itinéraire des Professionnelles	11:38	11:35	02:48
25,7	85,3	TD	Passage à Niveau N°135 	11:40	11:36	02:56
			Entrée de HELESMES			
		TD	D955 – Rue Roger Salengro			
26,7	84,3	AD	Rue Justin Guiot	11:42	11:38	03:03
27	84	AD	Rue Justin Guiot	11:42	11:38	03:05
27,1	83,9	AG	Rue du Bois	11:42	11:38	03:05
			Entrée de HORNAING			
28,2	82,8	AG	Rue Paul Lafargue	11:44	11:40	03:13
28,4	82,6	AD	Rue Wilson	11:44	11:40	03:14
28,7	82,3	AG	D81 – Rue Jean Duez	11:45	11:41	03:16
29	82	AG	D343A – Rue Georges Dhenaut	11:45	11:41	03:18
29,4	81,6	TD	Au STOP – Rue Georges Dhenaut	11:46	11:42	03:21
29,7	81,3	TD	Début du secteur pavé de Hornaing à Wandignies	11:46	11:42	03:23
30	81		Passage à Niveau N°128 	11:47	11:42	03:25
30,5	80,5	AD	Dans le pavé	11:48	11:43	03:29
33,4	77,6		Fin du secteur pavé 3700 m	11:52	11:47	03:49
33,4	77,6		Entrée de WANDIGNIES-HAMAGE D130	11:52	11:47	03:49
33,4	77,6	AD	Rue de la Navie	11:52	11:47	03:49
34,3	76,7	TD	Au stop direction MARCHIENNES D81 Rue de la Navie	11:54	11:49	03:55
34,6	76,4	AD	Au stop direction WARLAING D81 – Rue Jean Jaurés	11:54	11:49	03:57
			Sortie WANDIGNIES-HAMAGE D81			
34,8	76,2	AG	Direction WARLAING	11:54	11:49	03:58
		TD	Entrée de WARLAING D81			
36,2	74,8	TD	Passage sur la scarpe Petit pont !! Voiture sur 1 file	11:57	11:51	04:08
36,4	74,6	AG	Direction MARCHIENNES – D81 – Rue Grande	11:57	11:52	04:09
		TD	Au STOP – D81 – Rue Grande			
37,1	73,9	TD	Au rond point prendre tout droit dans le pavé	11:58	11:53	04:14
37,1	73,9		Début du secteur pavé de Warlaing à Brillon	11:58	11:53	04:14
37,6	73,4	AD	Dans le pavé direction TILLOY D81 – Rue Firmaine	11:59	11:53	04:17
		TD	Sortie WARLAING D81			
38,5	72,5	TD	Dans le pavé D81	12:00	11:55	04:24
			Entrée de BRILLON D81			

39,5	71,5	TD	Fin du secteur pavé 2400 m		12:02	11:56	04:30
		TD	Rue de Warlaing				
39,9	71,1	AG	D35 – Rue Poincaré		12:03	11:57	04:33
		TD	Sortie de BRILLON				
		TD	Entrée TILLOY-LEZ-MARCHIENNES				
40,4	70,6	AD	D158B – Rue Emile Bot		12:03	11:57	04:37
		TD	Sortie de TILLOY-LEZ-MARCHIENNES D158b				
40,7	70,3	TD	Début du secteur pavé de Tilloy à Sars-et-Rosières	Zone 15	12:04	11:58	04:39
42,2	68,8	AD	Dans le pavé D158B		12:06	12:00	04:49
42,5	68,5	TD	Dans le pavé – Rue du Marais à Chênes		12:07	12:00	04:51
43	68	TD	Fin du secteur pavé 2400 m		12:07	12:01	04:54
43	68	TD	Rue du Haut Marais		12:07	12:01	04:54
43,1	67,9	AG	D953 – Direction ORCHIES Ilot central		12:08	12:01	04:55
43,1	67,9		ZONE DE COLLECTE		12:08	12:01	04:55
43,3	67,7	TD	Sortie SARS ET ROSIERES	DEBUT ZONE DE RAVITO	12:08	12:01	04:56
45	66	TD	Passage sur le pont de l'A23	FIN ZONE DE RAVITO	12:11	12:04	05:08
45	66		ZONE DE COLLECTE		12:11	12:04	05:08
		TD	Entrée de BEUVRY LA FORET D953				
		TD	Rue Albert Ricquier - ILOTS CENTRAUX DANS LA TRAVERSEE				
46,4	64,6	AG	Direction BOUVIGNIES D126		12:13	12:06	05:18
46,6	64,4	AD	Après le cimetière – Rue Charles Flon		12:13	12:06	05:19
47	64	TD	Début du secteur pavé de Beuvry-la-Forêt à Orchies	Zone 14	12:14	12:07	05:22
48,4	62,6	TD	Fin du secteur pavé 1400 m		12:16	12:09	05:31
48,6	62,4	AG	Direction ORCHIES D953 – Rue Charles Flon		12:16	12:09	05:33
48,9	62,1	TD	Direction ORCHIES centre D953 – Rue Claude Jean		12:17	12:09	05:35
		TD		2 RALENTISSEURS			
49,4	61,6	AD	Direction centre ville - Rue de la Poterne		12:18	12:10	05:38
49,5	61,5	AG	Direction centre ville - Rue de la Poterne		12:18	12:10	05:39
49,9	61,1	TD	Rue Warocquier Rempart		12:18	12:11	05:42
50	61	TD	Passage en face de l'église		12:18	12:11	05:42
50,1	60,9	TD	Direction A23 – Rue Léon Rudent		12:19	12:11	05:43
				RALENTISSEUR			
50,4	60,6	AG	D938 – Au rond point direction A23		12:19	12:12	05:45
50,8	60,2	TD	D938 – Au rond point direction A23		12:20	12:12	05:48
51,2	59,8	AD	Au rond point direction ZI de la carriere dorée	ILOTS	12:20	12:13	05:51
51,2	59,8	AG	Les Novales		12:20	12:13	05:51
52	59	AD	Début du secteur pavé d'Orchies	Zone 13	12:22	12:14	05:56
53	58	AG	Dans le pavé		12:23	12:15	06:03
53,7	57,3	TD	Fin du secteur pavé 1700 m		12:24	12:16	06:08
54,3	56,7	AG	Rue du Poncheau		12:25	12:17	06:12
55	56	TD	Passage sur le pont de la A23		12:26	12:18	06:17
55,1	55,9	AG	Rue Jacob Martinache		12:27	12:18	06:17
		TD	Entrée de AUCHY LES ORCHIES				
56	55	TD	Au stop traversée de la D549		12:28	12:20	06:24
		TD	Rue Jacob Martinache				
56,3	54,7	AD	Rue du Pont		12:28	12:20	06:26
56,4	54,6	AG	Rue Victor Fichelle		12:29	12:20	06:26
57,5	53,5	TD	Chemin du Metz		12:30	12:22	06:34
58	53	AG	Début du secteur pavé de Auchy-lez-Orchies à Bersée	Zone 12	12:31	12:22	06:37
		TD	Entrée de CAPPELLE EN PEVELE				
59,1	51,9	TD	Rue Wattines		12:33	12:24	06:45
60,7	50,3		Fin du secteur pavé 2700 m		12:35	12:26	06:56
		TD	BERSEE – Rue du Nouveau Monde				
61,4	49,6	AD	D954 – Rue Saint-Nicolas		12:36	12:27	07:01
61,7	49,3	AD	D127 – Rue de l'Église		12:37	12:28	07:03
61,8	49,2	AG	Rue de la Motte		12:37	12:28	07:03
62,8	48,2	AD	D917		12:39	12:29	07:10
63,4	47,6	AG	Début du secteur pavés de Mons-en-Pévèle	Zone 11	12:40	12:30	07:14
64,4	46,6	AD	Dans la pavé		12:41	12:32	07:21
65,2	45,8	AG	Dans la pavé – Pavé du Blocus		12:42	12:33	07:27
66,4	44,6		Fin du secteur pavés 3000 m		12:44	12:34	07:35
66,4	44,6	AD	D120 – Rue de Martinval		12:44	12:34	07:35
			Entrée MERIGNIES - D 120				
		TD	Rue de la Rosière	ILOTS			
68,4	42,6	AG	Rue du Rossignol		12:48	12:37	07:49
68,7	42,3	AG	Au Stop – Rue d'Attiches		12:48	12:38	07:51
68,8	42,2	AD	Rue de la Rosée		12:48	12:38	07:51

69,3	41,7		Début du secteur pavés de Mérignies à Avelin	Zone 10	12:49	12:39	07:55
70	41		Fin du secteur pavés 700 m		12:50	12:40	08:00
70	41	AD	D54C – Hammeau du Préz		12:50	12:40	08:00
			Entrée de PONT A MARCQ				
		TD	D54C – Rue des Anciens Combattants				
71,3	39,7	AG	D2549 – Rue Nationale	-	12:52	12:41	08:08
71,4	39,6	AD	D917 – Rue Nationale		12:52	12:42	08:09
			Sortie PONT A MARCQ D917				
72	39	TD	Au rond point direction ENNEVELIN D917	ILOTS	12:53	12:42	08:13
		TD	Entrée de PONT THIBAULT	ILOTS			
72,5	38,5	AD	Rue du Pont Thibaut		12:54	12:43	08:17
72,7	38,3	TD	Debut du secteur pave du Pont-Thibaut à Ennevelin	Zone 9	12:54	12:43	08:18
74,1	36,9		Fin du de secteur 1400 m		12:57	12:45	08:28
			Entrée de ENNEVELIN				
74,1	36,9	AG	Rue de la Reine		12:57	12:45	08:28
74,5	36,5	AD	D128 – Rue Jean Jaurés	Ralentisseur	12:57	12:46	08:30
74,7	36,3	AG	Rue Jules Ferry		12:57	12:46	08:32
75,4	35,6	AD	Rue d'Hélin – Planche du Berger		12:59	12:47	08:37
76,2	34,8	TD	Rue d'Hélin		13:00	12:48	08:42
76,4	34,6	AD	Au cédez le passage – D145 – Route de Templeuve		13:00	12:49	08:43
77	34		ZONE DE COLLECTE		13:01	12:50	08:48
			Entrée de TEMPLEUVE-EN-PEVELE				
77,5	33,5	AG	Au rond point PASSAGE A GAUCHE D345 – Rue Lesrues		13:02	12:50	08:51
78	33	AG	Passage sous le pont SNCF – Rue de l'Epinette PASSAGE SUR UNE FILE		13:03	12:51	08:54
78,1	32,9	TD	Début du secteur pavé de Templeuve-en-Pévèle (Chemin de l'Epinette)	Zone 8	13:03	12:51	08:55
78,3	32,7	TD	Fin du secteur pavé 200 m		13:03	12:51	08:56
78,4	32,6	AG	Rue de Péronne – Direction Moulin de Vertain D19		13:03	12:52	08:57
78,4	32,6	AD	Direction le moulin de vertain – Chemin de Vertain		13:03	12:52	08:57
78,5	32,5	TD	Début du secteur pavé de Templeuve-en-Pévèle (Moulin de Vertain)	Zone 8	13:03	12:52	08:58
79	32	AD	Fin du secteur pavé 500 m – Rue de Wachemy		13:04	12:52	09:01
80	31	AG	Dans la pavé		13:06	12:54	09:08
80,1	30,9	AG	D94 – Direction LOUVIL		13:06	12:54	09:09
80,6	30,4	TD	Passage au dessus de l'A23		13:07	12:55	09:12
			Entrée de LOUVIL – D94	ILOTS			
		TD	Rue de la Frete – Rétrécissement dans toute le rue				
		TD	Rue Jules Guesde				
		TD	D94 – Rue Louis Marga				
82,4	28,6	AD	D94A – Rue Louis Marga – Rétrécissements		13:10	12:57	09:25
			Sortie de LOUVIL				
		TD	D94A – Rue du Peuville – Rétrécissements				
83,1	27,9		Entrée de CYSOING		13:11	12:58	09:29
83,6	27,4		Passage à Niveau		13:12	12:59	09:33
		TD	Rue Waldeck Rousseau				
84	27	TD	Direction CYSOING centre – D90 – Rue Jeanne d'Arc		13:12	13:00	09:36
84,3	26,7	AD	Au feu – D955 – direction BOURGHELLES – Rue Roger Salengro		13:13	13:00	09:38
84,7	26,3	AG/AD	Rue de tournai		13:13	13:01	09:40
85	26	TD	Début du secteur pavé de Cysoing à Bourghelles	Zone 7	13:14	13:01	09:42
85,9	25,1	AD	Dans la pavé		13:15	13:02	09:49
86,3	24,7		Fin du secteur pavé 1300 m		13:16	13:03	09:51
			Entrée de BOURGHELLES				
86,5	24,5	TD	Rue Louis Barthou (dans le sens interdit)		13:16	13:03	09:53
86,8	24,2	AG	D93 – Rue Clemenceau		13:17	13:04	09:55
87,1	23,9	AG	Rue Aristide Briand		13:17	13:04	09:57
87,5	23,5	TD	Début du secteur pavé de Bourghelles à Wannehain	Zone 6	13:18	13:05	10:00
87,8	23,2	AD	Dans la pavé		13:18	13:05	10:02
88,6	22,4	AG	Fin du secteur pavé 1100 m		13:19	13:06	10:07
		TD	Sortie de Bourghelles				
		TD	D93 – Route de Wannehain				
			Entrée de WANNEHAIN				
			Rétrécissements				
		TD	Rue de France				
		TD	Rue de la Grande Ferme				
89,9	21,1	AD	D93 – Rue de Camphin	ILOTS	13:21	13:08	10:16
90,5	20,5	TD	Passage sur le pont de la ligne TGV		13:22	13:09	10:20
90,9	20,1	TD	LE BUREAU D93		13:23	13:09	10:23
			Sortie WANNEHAIN				
			Entrée de CAMPHIIN EN PEVELE – D93	ILOTS			

91,9	19,1	AG	Début du secteur pavé de Camphin-en-Pévèle	Zone 5	13:25	13:11	10:30
92,9	18,1	AD	Dans le pavé		13:26	13:12	10:37
93,7	17,3		Fin du secteur pavé 1800 m		13:27	13:13	10:42
93,7	17,3	TD	Rue du Quennelet		13:27	13:13	10:42
94,1	16,9	AG	Rue Louis Carrette		13:28	13:14	10:45
94,3	16,7	AG	Rue de Cysoing		13:28	13:14	10:46
94,6	16,4	AD	Début du secteur pavé du Carrefour de l'Arbre	Zone 4	13:29	13:15	10:48
95,7	15,3	AG	Dans la pavé		13:31	13:16	10:56
96,7	14,3		Fin du secteur pavé 2100 m		13:32	13:18	11:03
96,7	14,3	AD	D90 – Rue Saint-Amand		13:32	13:18	11:03
96,9	14,1	AG	Début du secteur pavé de Gruson	Zone 3	13:33	13:18	11:04
			Entrée de GRUSON				
98	13		Fin du secteur pavé 1100 m		13:34	13:20	11:12
98	13	AD	Rue Calmette	Rétrécissements	13:34	13:20	11:12
98,3	12,7	TD	Rue Calmette	Rétrécissements	13:35	13:20	11:14
98,8	12,2	AD	Rue Pasteur	Ralentisseurs	13:36	13:21	11:17
			Sortie de GRUSON				
99,4	11,6	TD	Pont sur autoroute A27		13:36	13:22	11:21
			Entrée de CHERENG				
99,8	11,2	AD	Rue Jean Ochin dans le sens interdit		13:37	13:22	11:24
100,3	10,7	TD	Traversée de la M941 – rue Clotaire Duquennoy		13:38	13:23	11:27
100,6	10,4		Place du Général de Gaulle		13:38	13:23	11:29
100,6	10,4	AD	Rue du Général Leclerc	Ralentisseurs	13:38	13:23	11:29
101,3	9,7	AD	Rue de WILLEMS	Ralentisseurs	13:39	13:24	11:34
101,6	9,4	TD	Passage à Niveau N°13		13:40	13:25	11:36
101,8	9,2		ZONE DE COLLECTE		13:40	13:25	11:38
			Entrée de WILLEMS				
		TD	Base de Loisirs – Rue de Chérens	Ralentisseurs			
102,7	8,3	AG	Rue de France		13:42	13:26	11:44
103,5	7,5	TD	Début du secteur pavé de Willems à Hem	Zone 2	13:43	13:27	11:49
104,9	6,1		Fin du secteur pavé 1400 m		13:45	13:29	11:59
104,9	6,1	AG	D64 – Rue du Calvaire Déviés		13:45	13:29	11:59
105,3	5,7	TD	D64 – Rue du Calvaire Déviés		13:46	13:30	12:02
			Entrée de HEM				
105,8	5,2	AD	Au cédez le passage – Rue Henri Delecroix		13:47	13:31	12:05
106	5	AD	Au rond point prendre la 2eme sortie – Rue Antoine Pinay		13:47	13:31	12:06
106,1	4,9	TD	Rue Antoine Pinay		13:47	13:31	12:07
106,2	4,8	AG	Au rond point Avenue d'Aljustrel	Ralentisseurs	13:47	13:31	12:08
106,5	4,5	TD	Au Stop – Avenue d'Aljustrel	Ralentisseurs	13:48	13:32	12:10
106,8	4,2	TD	Secteur pavé de 100M – Stèle Hennie Kuiper		13:48	13:32	12:12
107	4	TD	Au feux - D264 – Boulevard Clemenceau	ILOTS	13:48	13:32	12:13
107,8	3,2	TD	Au feux - D264 – Boulevard Clemenceau	ILOTS	13:50	13:34	12:19
108	3	TD	Au feux - D264 – Boulevard Clemenceau	ILOTS	13:50	13:34	12:20
108,3	2,7	AD	Au rond point – M6D - Avenue Charles de Gaulle	ILOTS	13:51	13:34	12:22
108,8	2,2	TD	Au feux – M6D – Avenue Charles de Gaulle	ILOTS	13:51	13:35	12:26
109	2	TD	Rond point – M760 – Avenue Alfred Motte		13:52	13:35	12:27
			Entrée de ROUBAIX				
109,7	1,3	TD	Au feux radar – Avenue Roger Salengro		13:53	13:36	12:32
109,7	1,3		Début du secteur pavé de Roubaix (Espace Charles Crupelandt)	Zone 1	13:53	13:36	12:32
110	1	AD	Fin du secteur pavé 300 m		13:53	13:37	12:34
110	1	TD	Entrée dans le parc des sports Avenue Fleming		13:53	13:37	12:34
110,3	0,7	AD	Entrée sur le vélodrome		13:54	13:37	12:36
111	0		ARRIVEE (la distance + 1 tour)		13:55	13:38	12:41

Arrivée max avec délai avec 8 % 14:07:57 13:51:15