



**ITINÉRAIRE HORAIRE**
**Dimanche 7 avril 2024**
**Distance : 260 km**
**Course**
**Rassemblement de départ :** Place du Général de Gaulle

**Signature :** de 9h40 à 11h00



**Appel :** 11h05

**Départ fictif :** Départ fictif : 11h10, par place du Général de Gaulle, rue du Dahomey, place Saint-Jacques, rue Magenta, rue Jean Legendre, rue Solférino, cours Guynemer, rue de Soissons, rue du Bataillon de France, route de Choisy, rue du Président Roosevelt, D66, CHOISY-AU-BAC, rue Raymond Poincaré, D130


**Départ réel :** 11h25, sur la D130, à la sortie de CHOISY-AU-BAC, soit à 7,6 km du lieu de rassemblement

KILOMETRES		HORAIRES					
à parcourir	parcourus	ITINERAIRE		Caravane publicitaire	46 km/h	44 km/h	42 km/h
<b>FRANCE</b>							
<b>OISE (60)</b>							
		<b>COMPIÈGNE (VC-N31-D66)</b>	<i>Départ fictif</i>	09:25	11:10	11:10	11:10
		D66	Passage à niveau : Usine	09:33	11:19	11:18	11:18
			Passage à niveau : n° 6	09:34	11:20	11:19	11:19
			CHOISY-AU-BAC (D66-VC-D130)				
<b>259.8</b>	<b>0</b>	<b>D130</b>	<b>COMPIÈGNE</b>	<i>Départ réel</i> 	09:40	11:25	11:25
256.3	3.5		Carrefour D130-D165	09:45	11:29	11:30	11:30
254	5.8	D165	SAINT-LÉGER-AUX-BOIS	09:48	11:32	11:33	11:33
251.9	7.9		BAILLY	09:51	11:35	11:36	11:36
245	14.8		SEMPIGNY (D165-D145)	10:01	11:44	11:45	11:46
243.3	16.5	D145	PONT-L'ÉVÊQUE	10:03	11:46	11:47	11:48
242.4	17.4		NOYON (D145-D934-D932)	10:05	11:48	11:49	11:50
236.5	23.3	D932	CRISOLLES (près)	10:13	11:55	11:57	11:58
233	26.8		GUISCARD	10:18	12:00	12:01	12:03
227.1	32.7		GOLANCOURT	10:27	12:08	12:10	12:12
<b>SOMME (80)</b>							
224.4	35.4		MUILLE-VILLETTE (D932-D186)	10:30	12:11	12:13	12:15
222.4	37.4		Passage à niveau : n° 38	10:33	12:14	12:16	12:18
222.3	37.5		HAM (D932-D930)	10:33	12:14	12:16	12:18
<b>219.6</b>	<b>40.2</b>	<b>D930</b>	<b>Zone de collecte</b> 	10:37	12:17	12:20	12:22
<b>AISNE (02)</b>							
216.7	43.1		La Guinguette (VILLERS-SAINT-CHRISTOPHE)	10:42	12:21	12:24	12:27
212.8	47		Le Pavé (FLUQUIÈRES)	10:47	12:26	12:29	12:32
210.7	49.1		ROUPY	10:50	12:29	12:32	12:35
205.9	53.9		L'Épine de Dallon (DALLON)	10:57	12:35	12:38	12:42
204.9	54.9		SAINT-QUENTIN (D930-VC-D8)	10:58	12:37	12:40	12:43
196.9	62.9	D8	La Revivance (OMISSY)	11:10	12:47	12:51	12:55
195.3	64.5		LESDINS (D8-VC-D8)	11:12	12:49	12:53	12:57
193	66.8		Bellecourt (REMAUCOURT)	11:15	12:52	12:56	13:00
188.6	71.2		Méricourt (CROIX-FONSOMME)	11:22	12:58	13:02	13:07
187.1	72.7		FRESNOY-LE-GRAND (D8-VC)	11:24	13:00	13:04	13:09
181.9	77.9	VC	BOHAIN-EN-VERMANDOIS (VC-D8)	11:31	13:07	13:11	13:16
<b>179.6</b>	<b>80.2</b>	<b>D8</b>	<b>Zone de collecte</b> 	11:35	13:10	13:14	13:20
177.1	82.7		BECQUIGNY (près)	11:38	13:13	13:18	13:23

**ITINÉRAIRE HORAIRE**

KILOMETRES				HORAIRES			
à parcourir	parcourus	ITINERAIRE		Caravane publicitaire	46 km/h	44 km/h	42 km/h
<b>NORD (59)</b>							
175.7	84.1	D21	BUSIGNY (D21-D98 C)	11:40	13:15	13:20	13:25
169.3	90.5	D98 C	BERTRY (D98 C-D98)	11:49	13:23	13:28	13:34
167.2	92.6	D98	Passage à niveau : n° 77	11:52	13:26	13:31	13:37
166	93.8		TROISVILLES (D98-VC)	11:54	13:27	13:33	13:39
<b>163.7</b>	<b>96.1</b>	<b>VC</b>	<b>Début du secteur pavé de Troisvilles à Inchy (29)</b>	11:57	13:30	13:36	13:42
162.8	97		Carrefour VC-D643-VC	11:59	13:31	13:37	13:44
161.5	98.3		Fin du secteur pavé 2200m	12:00	13:33	13:39	13:45
161.2	98.6		INCHY (VC-D134)	12:01	13:34	13:39	13:46
158.3	101.5	D134	VIESLY (D134-VC)	12:05	13:37	13:43	13:50
<b>157.2</b>	<b>102.6</b>	<b>VC</b>	<b>Début du secteur pavé de Viesly à Quiévy (28)</b>	12:06	13:39	13:45	13:51
155.4	104.4		Fin du secteur pavé 1800m	12:09	13:41	13:47	13:54
155.2	104.6		QUIÉVY (VC-D113-D113 B)	12:09	13:41	13:48	13:54
<b>154.6</b>	<b>105.2</b>	<b>D113 B</b>	<b>Début du secteur pavé de Quiévy à Saint-Python (27)</b>	12:10	13:42	13:48	13:55
152.9	106.9		Carrefour D113 B-D134 à droite	12:13	13:44	13:51	13:58
151.1	108.7	D134	Fontaine au Terre	12:15	13:47	13:53	14:00
150.8	109		Fin du secteur pavé 3700m	12:16	13:47	13:54	14:01
149.3	110.5		VIESLY (D134-VC)	12:18	13:49	13:56	14:03
<b>148.4</b>	<b>111.4</b>		<b>Début du secteur pavé de Viesly à Briastre (26)</b>	12:19	13:50	13:57	14:04
146.8	113		BRIASTRE (VC-D16-D955)	12:21	13:52	13:59	14:06
145.4	114.4		Fin du secteur pavé 3000m	12:23	13:54	14:01	14:08
<b>143.9</b>	<b>115.9</b>	<b>D955</b>	<b>Zone de collecte</b> 	12:26	13:56	14:03	14:11
142.9	116.9		SOLESMES (D955-D942-D109)	12:27	13:57	14:04	14:12
<b>140.6</b>	<b>119.2</b>		<b>SOLESMES</b> 	12:30	14:00	14:07	14:15
<b>139.7</b>	<b>120.1</b>	<b>D109</b>	<b>Zone de collecte</b> 	12:32	14:02	14:09	14:17
138.1	121.7		VERTAIN (D109-VC)	12:34	14:04	14:11	14:19
<b>137.1</b>	<b>122.7</b>	<b>VC</b>	<b>Début du secteur pavé de Vertain à Saint-Martin-sur-Écaillon (25)</b>	12:35	14:05	14:12	14:20
134.7	125.1		Fin du secteur pavé 2300m	12:39	14:08	14:15	14:24
133.6	126.2		SAINT-MARTIN-SUR-ÉCAILLON (VC-D85)	12:40	14:10	14:17	14:25
132.3	127.5	D85	BERMERAIN	12:42	14:11	14:19	14:27
131.4	128.4		CAPELLE-SUR-ÉCAILLON (D85-D109-VC)	12:43	14:12	14:20	14:28
<b>130.5</b>	<b>129.3</b>	<b>VC</b>	<b>Début du secteur pavé de Capelle à Ruesnes (24)</b>	12:45	14:14	14:21	14:30
129.8	130		Hameau du Buat (CAPELLE)	12:46	14:14	14:22	14:31
128.8	131		Fin du secteur pavé 1700m	12:47	14:16	14:24	14:32
128	131.8		Carrefour VC-D114	12:48	14:17	14:25	14:33
127.5	132.3		RUESNES (D114-D100)	12:49	14:17	14:25	14:34
124.5	135.3	D100	SEPMERIES (D100-VC-D100)	12:53	14:21	14:29	14:38
123	136.8		ARTRES (D100-D59)	12:55	14:23	14:31	14:40
121.4	138.4	D59	Passage à niveau : n° 73	12:58	14:25	14:34	14:43
<b>121.4</b>	<b>138.4</b>		<b>Début du secteur pavé de Artres à Quérénaing (23)</b>	12:58	14:25	14:34	14:43
120.3	139.5		QUÉRÉNAING	12:59	14:27	14:35	14:44
120.2	139.6		Fin du secteur pavé 1300m	12:59	14:27	14:35	14:44
<b>119.6</b>	<b>140.2</b>		<b>Début du secteur pavé de Quérénaing à Maing (22)</b>	13:00	14:28	14:36	14:45

**ITINÉRAIRE HORAIRE**

KILOMETRES			HORAIRE			
à parcourir	parcourus	ITINERAIRE	Caravane publicitaire	46 km/h	44 km/h	42 km/h
117.4	142.4	MAING (D59-D88)	13:03	14:31	14:39	14:48
117.1	142.7	Fin du secteur pavé 2500m	13:04	14:31	14:39	14:49
<b>116.5</b>	<b>143.3</b>	<b>D88 Début du secteur pavé de Maing à Monchaux-sur-Écaillon (21)</b>	13:05	14:32	14:40	14:50
114.9	144.9	MONCHAUX-SUR-ÉCAILLON (D88-D40 A)	13:07	14:34	14:42	14:52
114.9	144.9	Fin du secteur pavé 1600m	13:07	14:34	14:43	14:52
112.2	147.6	D40 A THIAN T	13:11	14:38	14:46	14:56
110.5	149.3	HAULCHIN (D40 A-D630)	13:13	14:40	14:48	14:58
108.5	151.3	D630 Carrefour D630-D40	13:16	14:42	14:51	15:01
107.7	152.1	D40 DENAIN	13:17	14:43	14:52	15:02
105.8	154	Passage à niveau : Tramway	13:20	14:46	14:55	15:05
<b>105.6</b>	<b>154.2</b>	<b>Zone collecte</b> 	13:20	14:46	14:55	15:05
104.8	155	HAVELUY (D40-D440-VC)	13:21	14:47	14:56	15:06
<b>103.5</b>	<b>156.3</b>	<b>VC Début du secteur pavé d'Haveluy à Wallers (20)</b>	13:23	14:49	14:58	15:08
101.1	158.7	WALLERS (VC-D13-VC-D313-VC)	13:27	14:52	15:01	15:12
101	158.8	Fin du secteur pavé 2500m	13:27	14:52	15:01	15:12
<b>95.3</b>	<b>164.5</b>	<b>Début du secteur pavé de la Trouée d'Arenberg (19)</b>	13:35	14:59	15:09	15:20
95.3	164.5	D313 Passage à niveau : n° 142	13:35	14:59	15:09	15:20
93	166.8	Fin du secteur pavé 2300m	13:38	15:02	15:12	15:23
91.1	168.7	D40 WALLERS (D40-VC)	13:41	15:05	15:15	15:26
90.6	169.2	Passage à niveau : n° 138	13:42	15:06	15:16	15:27
<b>89.3</b>	<b>170.5</b>	<b>VC Début du secteur pavé de Wallers à Hélesmes (18)</b>	13:44	15:07	15:17	15:29
88.7	171.1	Passage à niveau : n° 137	13:44	15:08	15:18	15:29
88.5	171.3	Pont Gibus	13:45	15:08	15:18	15:30
87.6	172.2	Carrefour VC-D955 à gauche	13:46	15:09	15:20	15:31
87.6	172.2	Fin du secteur pavé 1600m	13:46	15:09	15:20	15:31
86.5	173.3	D955 Passage à niveau : n° 135	13:47	15:11	15:21	15:32
85.9	173.9	HÉLESMES (D955-VC)	13:48	15:12	15:22	15:33
84.1	175.7	VC HORNAING (VC-D81-D343 A-D343)	13:51	15:14	15:24	15:36
<b>82.5</b>	<b>177.3</b>	<b>D343 Début du secteur pavé de Hornaing à Wandignies (17)</b>	13:53	15:16	15:27	15:38
82.2	177.6	Passage à niveau : n° 128	13:54	15:17	15:27	15:39
81.9	177.9	ERRE (près) (D343-D130)	13:54	15:17	15:28	15:39
79	180.8	D130 WANDIGNIES-HAMAGE (D130-VC-D81)	13:58	15:21	15:32	15:43
78.8	181	Fin du secteur pavé 3700m	13:59	15:21	15:32	15:44
76.4	183.4	D81 L'Écluse	14:02	15:24	15:35	15:47
76.2	183.6	WARLAING (D81-VC-D81)	14:02	15:24	15:35	15:47
<b>75</b>	<b>184.8</b>	<b>Début du secteur pavé de Warlaing à Brillon (16)</b>	14:04	15:26	15:37	15:49
72.6	187.2	BRILLON (D81-D35)	14:07	15:29	15:40	15:52
72.6	187.2	Fin du secteur pavé 2400m	14:07	15:29	15:40	15:52
72	187.8	D35 TILLOY-LEZ-MARCHIENNES (D35-VC)	14:08	15:30	15:41	15:53
<b>71.5</b>	<b>188.3</b>	<b>VC Début du secteur pavé de Tilloy à Sars-et-Rosières (15)</b>	14:09	15:31	15:42	15:54
69.7	190.1	SARS-ET-ROSIÈRES (VC-D158-D953)	14:12	15:33	15:44	15:57
69.2	190.6	Fin du secteur pavé 2400m	14:12	15:34	15:45	15:57

**ITINÉRAIRE HORAIRE**

KILOMETRES		HORAIRES							
à parcourir	parcourus	ITINERAIRE				Caravane publicitaire	46 km/h	44 km/h	42 km/h
<b>68</b>	<b>191.8</b>	<b>D953</b>	<b>BEUVRY-LA-FORÊT</b>		14:14	15:35	15:46	15:59	
67.1	192.7		BEUVRY-LA-FORÊT (D953-D126-VC)		14:15	15:36	15:48	16:00	
<b>65.2</b>	<b>194.6</b>	<b>VC</b>	<b>Début du secteur pavé de Beuvry-la-Forêt à Orchies (14)</b>		14:18	15:39	15:50	16:03	
63.8	196		Fin du secteur pavé 1400m		14:20	15:41	15:52	16:05	
63.8	196		ORCHIES (VC-D953-D938-VC)		14:20	15:41	15:52	16:05	
<b>60.2</b>	<b>199.6</b>		<b>Début du secteur pavé d'Orchies (13)</b>		14:25	15:45	15:57	16:10	
58.5	201.3		Fin du secteur pavé 1700m		14:28	15:48	15:59	16:13	
57.6	202.2		NOMAIN (près)		14:29	15:49	16:01	16:14	
56.7	203.1		AUCHY-LEZ-ORCHIES		14:30	15:50	16:02	16:15	
<b>54.1</b>	<b>205.7</b>		<b>Début du secteur pavé d'Auchy à Bersée (12)</b>		14:34	15:53	16:05	16:19	
53.3	206.5		CAPPELLE-EN-PÉVÈLE (près)		14:35	15:54	16:07	16:20	
51.4	208.4		Fin du secteur pavé 2700m		14:38	15:57	16:09	16:23	
51.1	208.7		BERSÉE (VC-D954-D127-VC)		14:38	15:57	16:10	16:23	
49.2	210.6		Carrefour VC-D917 à droite		14:41	16:00	16:12	16:26	
48.6	211.2	D917	Carrefour D917-VC à gauche		14:42	16:00	16:13	16:27	
<b>48.6</b>	<b>211.2</b>	<b>VC</b>	<b>Début du secteur pavé de Mons-en-Pévèle (11)</b>		14:42	16:00	16:13	16:27	
47.8	212		MONS-EN-PÉVÈLE (près) (VC-D120)		14:43	16:02	16:14	16:28	
45.6	214.2		Fin du secteur pavé 3000m		14:46	16:04	16:17	16:31	
44.6	215.2	D120	MÉRIGNIES (D120-VC)		14:47	16:06	16:18	16:32	
<b>42.6</b>	<b>217.2</b>	<b>VC</b>	<b>Début du secteur pavé de Mérognies à Avelin (10)</b>		14:50	16:08	16:21	16:35	
42.1	217.7		Le Prez (AVELIN) (VC-D54 C)		14:51	16:09	16:22	16:36	
42	217.8		Fin du secteur pavé 700m		14:51	16:09	16:22	16:36	
41.1	218.7	D54 C	PONT-À-MARCQ (D54 C-D549-D917)		14:52	16:10	16:23	16:37	
39.6	220.2	D917	PONT THIBAUT (D917-VC)		14:54	16:12	16:25	16:39	
<b>39.2</b>	<b>220.6</b>	<b>VC</b>	<b>Début du secteur pavé de Pont-Thibault à Ennevelin (9)</b>		14:55	16:13	16:26	16:40	
38	221.8		ENNEVELIN (VC-D128-VC)		14:57	16:14	16:27	16:42	
37.9	221.9		Fin du secteur pavé 1400m		14:57	16:14	16:28	16:42	
35.5	224.3		Carrefour VC-D145 à droite		15:00	16:18	16:31	16:45	
<b>35.1</b>	<b>224.7</b>	<b>D145</b>	<b>Zone de collecte</b>		15:01	16:18	16:31	16:46	
34.5	225.3		TEMPLEUVE-EN-PÉVÈLE (D145-D345-VC-D19-VC)		15:02	16:19	16:32	16:47	
<b>33.8</b>	<b>226</b>	<b>VC</b>	<b>Début du secteur pavé de Templeuve (l'Épinette) (8)</b>		15:03	16:20	16:33	16:48	
33.6	226.2		Fin du secteur pavé 200m		15:03	16:20	16:33	16:48	
<b>33.3</b>	<b>226.5</b>		<b>Début du secteur pavé de Templeuve (Moulin-de-Vertain) (8)</b>		15:03	16:20	16:34	16:48	
32.7	227.1		Fin du secteur pavé 500m		15:04	16:21	16:35	16:49	
32.6	227.2		Wachemy		15:04	16:21	16:35	16:49	
31.7	228.1		Carrefour VC-D94 à gauche		15:06	16:22	16:36	16:51	
31	228.8	D94	LOUVIL (D94-D94 A)		15:07	16:23	16:37	16:52	
28.9	230.9	D94 A	CYSOING (D94 A-D90-D955-VC)		15:10	16:26	16:40	16:55	
<b>26.9</b>	<b>232.9</b>	<b>VC</b>	<b>Début du secteur pavé de Cysoing à Bourghelles (7)</b>		15:13	16:29	16:43	16:58	
25.6	234.2		Fin du secteur pavé 1300m		15:15	16:30	16:44	17:00	
25.4	234.4		BOURGHELLES (VC-D93)		15:15	16:31	16:45	17:00	
<b>24.4</b>	<b>235.4</b>		<b>Début du secteur pavé de Bourghelles à Wannehain (6)</b>		15:16	16:32	16:46	17:01	
23.3	236.5		Carrefour VC-D93		15:18	16:33	16:47	17:03	

**ITINÉRAIRE HORAIRE**

KILOMETRES		HORAIRES				
à parcourir	parcourus	ITINERAIRE	Caravane publicitaire	46 km/h	44 km/h	42 km/h
23.3	236.5	Fin du secteur pavé 1100m	15:18	16:33	16:47	17:03
22.7	237.1	D93 WANNEHAIN	15:19	16:34	16:48	17:04
21.1	238.7	Le Bureau	15:21	16:36	16:50	17:06
20	239.8	CAMPHIN-EN-PÉVÈLE (D93-VC)	15:22	16:38	16:52	17:07
<b>19.9</b>	<b>239.9</b>	<b>VC Début du secteur pavé de Camphin-en-Pévèle (5)</b>	15:23	16:38	16:52	17:08
18.1	241.7	Fin du secteur pavé 1800m	15:25	16:40	16:55	17:10
<b>17.2</b>	<b>242.6</b>	<b>Début du secteur pavé du Carrefour de l'Arbre (4)</b>	15:27	16:41	16:56	17:12
16.1	243.7	BAISIEUX (près)	15:28	16:43	16:57	17:13
15.1	244.7	Carrefour VC-D90-VC	15:30	16:44	16:59	17:15
15.1	244.7	Fin du secteur pavé 2100m	15:30	16:44	16:59	17:15
<b>14.9</b>	<b>244.9</b>	<b>Début du secteur pavé de Gruson (3)</b>	15:30	16:44	16:59	17:15
14.1	245.7	GRUSON	15:31	16:45	17:00	17:16
13.9	245.9	Fin du secteur pavé 1100m	15:31	16:46	17:00	17:16
12.2	247.6	CHÉRENG	15:34	16:48	17:03	17:19
10.2	249.6	Passage à niveau : n° 13	15:37	16:51	17:05	17:22
8.2	251.6	WILLEMS (VC-D64)	15:39	16:53	17:08	17:24
<b>8.2</b>	<b>251.6</b>	<b>D64 Début du secteur pavé de Willems à Hem (2)</b>	15:39	16:53	17:08	17:24
7.5	252.3	SAILLY-LEZ-LANNOY (près)	15:40	16:54	17:09	17:25
6.8	253	Fin du secteur pavé 1400m	15:41	16:55	17:10	17:26
<b>6.5</b>	<b>253.3</b>	<b>Zone de collecte</b> 	15:42	16:55	17:10	17:27
6	253.8	HEM (D64-M952-M700-VC-D264-M6 D-M760)	15:42	16:56	17:11	17:27
2.6	257.2	M760 ROUBAIX (M760-VC)	15:47	17:00	17:16	17:32
<b>1.4</b>	<b>258.4</b>	<b>VC Début du secteur pavé de Roubaix (Espace Charles Crupelandt) (1)</b>	15:49	17:02	17:17	17:34
1.2	258.6	Fin du secteur pavé 300m	15:49	17:02	17:18	17:34
0.8	259	Entrée du Vélodrome	15:50	17:03	17:18	17:35
<b>0</b>	<b>259.8</b>	<b>ROUBAIX</b> 	15:51	17:04	17:19	17:36